

05572

316

05691

1000Rs.



Subscribed by Mr. ... 21 ...  
 ... R. ... 1888  
 ... to ...  
 ... subsequently  
 ... L.A. No. ...  
 Date Paid ...

...  
 ...

A = 5907-00  
 H = 28-00  
 ... = 9.00  
 5939-00

...

74

Registered ...  
 North 24-Parganas  
 (B. N. S. U)

4 AUG 2009

॥ नामपत्र ॥

Registered ...  
 North 24-Parganas  
 (B. N. S. U)

12/8/03

प्रदीप्त :-

पिता मयाजन, पिता श्री गोपाल मयाजन, आदि हिन्दू, पत्नी सुन्दरानी,  
 मर ३ पेट- जावदानपुर, खाना बारासात, जिला उत्तर १४ परगना ॥

पुत्र :-

श्री गोपाल मयाजन, पिता सुधीर रमेश चन्द्र मयाजन, आदि हिन्दू,  
 पत्नी बाबसा, मर ३ पेट- जावदानपुर, खाना बारासात,  
 जिला उत्तर १४ परगना ॥

10000

10000

10000



51

Handwritten notes and scribbles on the left side of the page, including a vertical line of text.

Handwritten notes and scribbles in the upper-middle section of the page.

Handwritten notes and scribbles in the middle-right section of the page.

Handwritten notes and scribbles in the lower-middle section of the page, including some illegible text.

Handwritten notes and scribbles in the lower section of the page, including some illegible text.



Handwritten notes at the top of the page, possibly including a title or introductory text.



Handwritten notes on the left side of the page, below the first section.

Handwritten notes on the right side of the page, below the circular diagram.

Handwritten notes on the left side of the page, in the lower middle section.

Handwritten notes on the right side of the page, in the lower middle section.



Handwritten notes on the right side of the page, below the vertical column of diagrams.

Handwritten notes at the bottom left of the page.

Handwritten notes at the bottom center of the page.

Handwritten notes at the bottom right of the page.



11211

কম দ্রুত স্থাবর সম্পত্তির দানপত্র বিদ্যে কার্যক্রমে :-

জেনা উত্তর ১৪ পরগণা, খানা ও মাঝ রেজিস্টারী অফিস বারামাড, পরগণা  
 জানোয়ারপুরের মধ্যে মধ্যমগ্রাম পৌরসভার ১০ নং ওয়ার্ডের ও-৩৩৩ ৫৩ নং  
 আবদালপুর মৌজায় ৪৬৪ দ্বারের জায়ী ৬৪ পতক জমি.সহ অন্যান্য জমিজমা যাহা  
 জামি ও ৩ দলিলের দানপত্র দাতা জামার মৃত্যু ও মৃত্যু বিপত্ত ইংরাজী  
 ১৪১০২১১২৮০ তারিখে বারামাড মাঝ রেজিস্টারী অফিসের ১৭৫ নং লোবান্না ঘূলে  
 ও অন্যান্য দলিল ঘূলে বিভিন্ন ব্যক্তি-বর্গের নিকট হইতে ধরিদ করিয়া ধরিদা  
 সম্পত্তিতে ধামে উত্তম সুদে জোপবান ও ঘাসিক দধনিকার ঝাকাবস্থায় এন-ওর  
 রেকর্ডে ৩ আবদালপুর মৌজায় ১০০৭ নং ধতিয়ানে উন্নিধিত দ্বারের জমিজমা সহ  
 অন্যান্য জমিজমা জামার ঘূনামে ঘোল জানা রকমে রেকর্ড লিপিবদ্ধ করয়ে ধামে  
 উত্তম সুদে তন্মোর নিরাপে ঘোল জানা রকমে জোপবান, সুত্বান ও ঘাসিক দধনিকার



319

*Handwritten signature*  
*Handwritten signature*  
*Handwritten signature*  
*Handwritten signature*  
*Handwritten signature*

001912000  
21031000



*Handwritten signature*  
17.8.03

Registrar s/o T (S)  
North 24-Parganas  
(W. B. & C. I.)

*Handwritten mark*

Handwritten text, possibly a list or notes, located in the upper left quadrant of the page. The text is faint and difficult to read.



Small, faint text located at the bottom left of the page, possibly a date or reference number.











22

100Rs.




100Rs. 100Rs. 100Rs.

11811

মাধ নিম্নত নকশার শীঘ্রাকৃত স্বীকৃতির ১২ পুটে রাস্তা বাদে ৫ কাটা ৫ হটাক পরিমিত  
 জমি তুমি দান গ্রহীতা জোষাকে এতদ্বারা অন্য বিশেষ দান করিয়া দিয়া জামি ও  
 দানও দাতা এককালীন চিরস্থায়ী ও দধনচ্যুত হইল্যম এবং তুমি দান গ্রহীতা  
 জোষাকে আনন্দা দধন প্রদান করিলাম ।

তুমি দান গ্রহীতা অন্য হইতে জামার মুখে সম্পূর্ণ স্মৃত্বতী, জামে জামবতী,  
 হকে হকদারিনী, দধলে দধনিকারিনী হইয়া এবং বর্তমান দানিক সরকারে ও স্থানীয়  
 পৌরসভায় জামার নিজ নাম পতন পূর্বক স্বাক্ষর কর ও পৌর ট্যাক্স জামার মুন্সে  
 জাদায় দিয়া দাখিল ও রসিদ গ্রহণে দান, বিক্রয়, হস্তান্তর ও রূপান্তর করণের  
 স্মৃত্বিকারিনী হইয়া এবং সকল সরকারে ফয়জায়ুক্ত পুত্র, পৌত্রাদি, ওয়ারিশান ও  
 স্বনাভিমিত-পণ্ড-মে পরম্পরে যথেষ্টা জামদধন ইত্যাদি করিতে থাক ।



The following information is being provided to you for your information only. It is not intended to be used as a substitute for professional advice. The information is based on the best available information at the time of writing. It is subject to change without notice.

The information is provided to you for your information only. It is not intended to be used as a substitute for professional advice. The information is based on the best available information at the time of writing. It is subject to change without notice.

The information is provided to you for your information only. It is not intended to be used as a substitute for professional advice. The information is based on the best available information at the time of writing. It is subject to change without notice.

The information is provided to you for your information only. It is not intended to be used as a substitute for professional advice. The information is based on the best available information at the time of writing. It is subject to change without notice.








329

100 Rs.



১০০ টকা  
 ১০০ টকা  
 ১০০ টকা

11511

কম্বিনকালে দানকৃত সম্পত্তি সম্বন্ধে জাতি দানপত্র দাতা বা জাম্বার উপস্থাপন পুত্রপন বা অন্য কোন ওয়ারেণ উত্তরাধিকারীকন কিছু অন্য কেহ কখনও কোনওকর জোয়ার মুদ্র ও দখল ওজ্ঞাপতি বা দাবী দাওয়া করি কি করেন তাহা এই দানপত্র দানিলের বলে সর্বশ্বমে বাটিল ও নাফজুর হইয়া সর্বাদালতে সম্পূর্ণরূপে ওগ্রাঘ্য হইবেক । সম্পূর্ণ নির্দায়, নির্দোষ, নিষ্কণ্টক ও দায়মুক্ত ওকশাস্ত্র ওএ দানপত্রের দ্বারা তৎকালে বর্ণিত সম্পত্তি জোথাকে নিশ্চয় দান করিয়া দিয়া দানকৃত সম্পত্তি তুমি প্রথীতা জোম্বার অনুকূলে জাম্বার সর্বপ্রকারের ধর্ম দখল প্রদান করিল্যম । তুমি দান প্রথীতা দানকৃত সম্পত্তি মানশে চিত্তে প্রহণ করিলে । ওএ দানপত্র দানিলে যদি কোন তুল ভ্রান্তি দেখা দেয় তাহা জাতি মশোবন করিয়া দিব । দানকৃত সম্পত্তির আনুমানিক বাজার মূল্য হু ৫,০৬,০০০-০০ পাঁচ লক্ষ জাটপ্রিন হাজার টাকা হইবেক ।



Handwritten text, possibly a signature or a vertical note, located below the redacted area.

11211

Main body of text, appearing to be a list or a series of entries, though the content is extremely faint and difficult to decipher. It seems to contain several lines of text, possibly describing items or data points.

325

নাম	
পিতা/ভাই	
বিত্তের নাম	
স্বাক্ষর	
জন্ম তারিখ	
বিত্তের ঠিকানা	
বারাসাত সাবরেজিস্ট্রার অফিস	
"উত্তর" ২৪ পরিসীমা	
টি. ডি. নং	
কর্তৃপক্ষ	
জন্ম তারিখ	
স্বাক্ষরিত অফিস বারাসাত	
ডেপুটি জি. বগন কুমার বসু	

২০  
 ১০০.০০  
 ১০০০০০০০

৪/৬/২০০০  
 ২০,০০,০০০



৩-৪-০৩

১০০০০০০০





Handwritten text at the top of the page, possibly a title or header.

1991

Main body of handwritten text, appearing to be a letter or report.

Handwritten text centered below the main body, possibly a signature or date.

Second main body of handwritten text, continuing the letter or report.

324

# DISTRICT NORTH 24 PARGANAS

OFFICE OF THE

(Photo of the presentant should be pasted in the front page of the document.)

(1)

Name .....

Status - Presentent

### LEFT HAND FINGER PRINTS

LITTLE	RING	MIDDLE	FORE	THUMB
--------	------	--------	------	-------



### RIGHT HAND FINGER PRINTS

THUMB	FORE	MIDDLE	RING	LITTLE
-------	------	--------	------	--------



All the above fingerprints are of the abovenamed person and attested by the said person.

Signature of the presentant

*[Handwritten Signature]*

(2)

Name .....

Status - Presentent/Executant/Claimant/Attorney/Principal/Gurdian/Testator (✓)

### LEFT HAND FINGER PRINTS

LITTLE	RING	MIDDLE	FORE	THUMB
--------	------	--------	------	-------

### RIGHT HAND FINGER PRINTS

THUMB	FORE	MIDDLE	RING	LITTLE
-------	------	--------	------	--------

All the above fingerprints are of the abovenamed person and attested by the said person.

Signature of the Presentant/Executant/

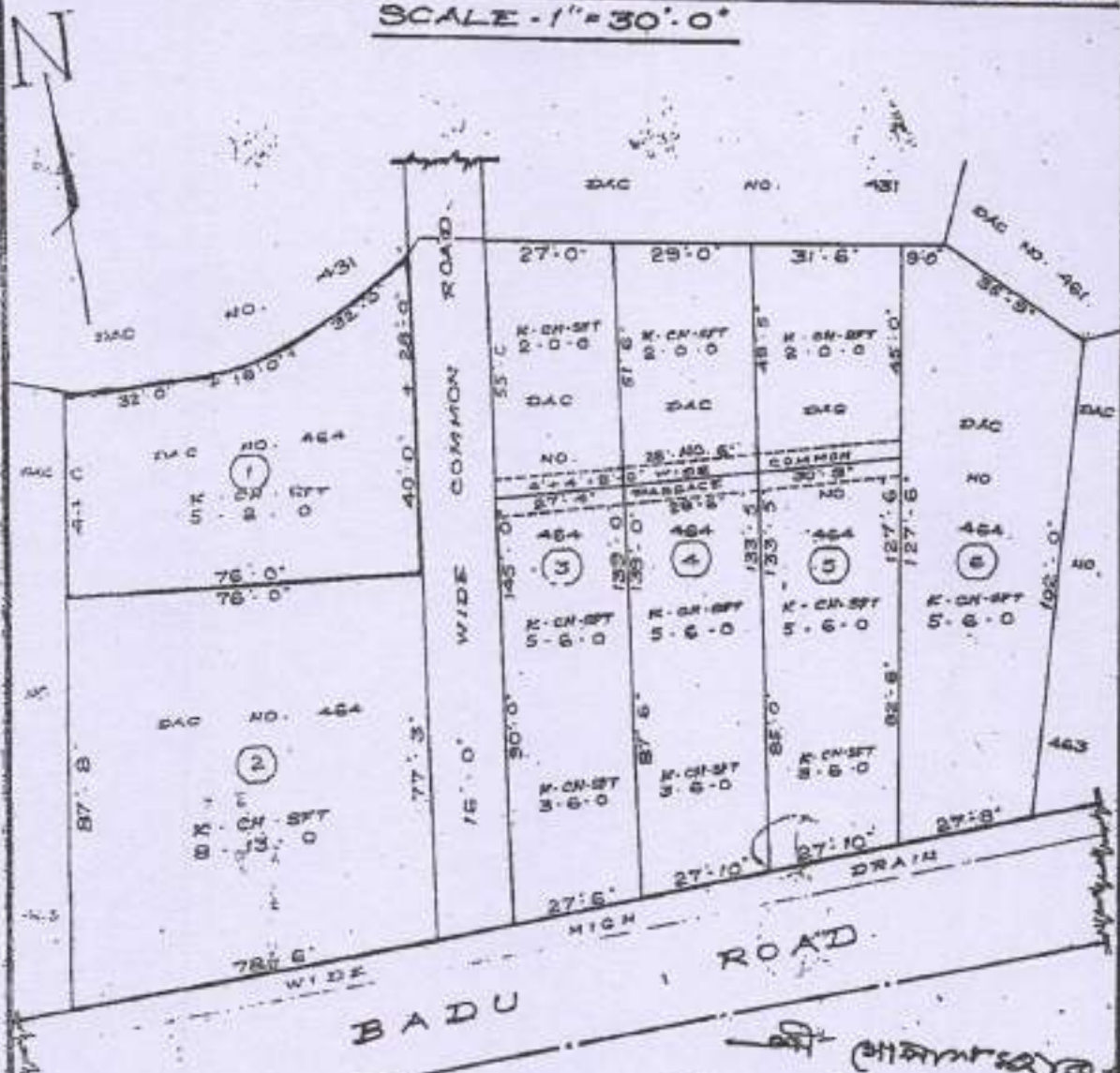
Claimant/Attorney/Principal/Gurdian/Testator. (Tick the appropriate status).





SITE PLAN ON PLOT NOS. 1, 2, 3, 4, 5, 6, ON DAG NO. 464. KHATIAN NO. OF MOUZA ABDALPUR J. L. NO. 53. R. S. NO. 35. UNDER WARD NO. 10. WITHIN MADHYAM-GRAM MUNICIPALITY P. S. BARASAT, DIST. - NORTH 24 PGS

SCALE - 1" = 30' 0"



SCHEDULE OF LAND:-

PT. NO.	DAG NO.	NAME OF OWNER'S	AREA (SQUARE FEET)	AREA (SQ. FT.)
1	464	SHIKHA MAHAJAN.	8' 88	5 - 6 - 0
2	464	GOPAL CHANDRA MAHAJAN.	14' 58	8 - 13 - 0
3	464	KADAL KANTI MAHAJAN.	8' 88	5 - 6 - 0
4	464	KANCHAN MAHAJAN.	8' 88	5 - 6 - 0
5	464	RATAN KANTI MAHAJAN.	8' 88	5 - 6 - 0
6	464	CHANDRANKANTI MAHAJAN.	8' 88	5 - 6 - 0

H. Bahaman 1-B-03  
 H. D. MAHMOUD RAHAMAN  
 SURVEYOR & PLAN MAKER  
 REGD. NO. 12811  
 111-112, P. S. Barasat, Dist. North 24 Pgs

2. THE PLAN OF THE SITE IS AS SHOWN IN THE ATTACHED DRAWING.  
 3. THE AREA OF THE SITE IS APPROXIMATELY 1000 SQ. METERS.  
 4. THE SITE IS SITUATED IN THE VILLAGE OF ...

SCALE: 1:500




TABLE 1: AREA CALCULATION

NO.	DESCRIPTION	AREA (SQ. METERS)
1	...	...
2	...	...
3	...	...
4	...	...
5	...	...
6	...	...
7	...	...
8	...	...
9	...	...
10	...	...
11	...	...
12	...	...
13	...	...
14	...	...
15	...	...
16	...	...
17	...	...
18	...	...
19	...	...
20	...	...
21	...	...
22	...	...
23	...	...
24	...	...
25	...	...
26	...	...
27	...	...
28	...	...
29	...	...
30	...	...
31	...	...
32	...	...
33	...	...
34	...	...
35	...	...
36	...	...
37	...	...
38	...	...
39	...	...
40	...	...
41	...	...
42	...	...
43	...	...
44	...	...
45	...	...
46	...	...
47	...	...
48	...	...
49	...	...
50	...	...
51	...	...
52	...	...
53	...	...
54	...	...
55	...	...
56	...	...
57	...	...
58	...	...
59	...	...
60	...	...
61	...	...
62	...	...
63	...	...
64	...	...
65	...	...
66	...	...
67	...	...
68	...	...
69	...	...
70	...	...
71	...	...
72	...	...
73	...	...
74	...	...
75	...	...
76	...	...
77	...	...
78	...	...
79	...	...
80	...	...
81	...	...
82	...	...
83	...	...
84	...	...
85	...	...
86	...	...
87	...	...
88	...	...
89	...	...
90	...	...
91	...	...
92	...	...
93	...	...
94	...	...
95	...	...
96	...	...
97	...	...
98	...	...
99	...	...
100	...	...

PREPARED BY: ...  
 DATE: ...  
 SCALE: 1:500

১২৫

11911

শ্রী কামাল কান্তি মহাপাত্র

চৌম্বিক :-

উত্তর :- ৪০৬ নং দাপ ।

পূর্ব :- ১৬' ফুট প্রস্থ কমন ব্যাসের ৩ রোড ।

দক্ষিণ :- জামার নিম্ন খাম ১ নং স্বীয প্লটের ৬ বাগা ১০ হটাক পরিমিত জমি ।

পশ্চিম :- ৪৬৫ নং দাপ ।

পরিমাপ :-

উত্তর বাহু :- ০১' ফুট + ১৬' ফুট + ০১' ফুট ।

পূর্ব বাহু :- ৪০' ফুট + ১৬' ফুট ।

দক্ষিণ বাহু :- ৭৬' ফুট ।

পশ্চিম বাহু :- ৪৪' ফুট ।

শ্রী কামাল কান্তি মহাপাত্র

জমি দান প্রার্থী জামার খিতা ওখাঁৎ ওত্র মনিমের দানবৎ দাতা মহাপাত্রের

নিকট হইতে এই দানকৃত সম্পত্তি মানসে চিত্তে গ্রহণ করিলাম :-

স্বাক্ষরকারক :-

আব্দুল হুসেইন

আব্দুল হুসেইন, মাং-বাটুনী,  
নাইসেম নং ১১-১০,  
এম.আর.ও, বারাসাত ।

টাইপকারক :-

সমীর হুসেইন  
সমীর হুসেইন,  
বারাসাত কোর্ট ।

স্বাক্ষর

স্বাক্ষর :-

শ্রী কামাল কান্তি মহাপাত্র  
মাং আব্দুল হুসেইন, স্মৃতিমন্ডল  
শ্রী কামাল কান্তি মহাপাত্র  
মাং আব্দুল হুসেইন, স্মৃতিমন্ডল  
শ্রী কামাল কান্তি মহাপাত্র  
মাং আব্দুল হুসেইন, স্মৃতিমন্ডল

Handwritten text at the top left, possibly a title or reference.

11/11

Handwritten text, possibly a name or subject.

Handwritten text, possibly a date or time.

Handwritten text, possibly a list item.

Handwritten text, possibly a list item.

Handwritten text, possibly a date or time.

Handwritten text, possibly a name or subject.

Handwritten text, possibly a list item.

Handwritten text, possibly a list item.

Handwritten text, possibly a list item.

Handwritten text, possibly a list item.

Handwritten signature or name.

Handwritten text, possibly a title or subject.

Handwritten text, possibly a list item.

Handwritten signature or name.

Handwritten text, possibly a name or subject.

Handwritten text, possibly a list item.

Handwritten text, possibly a list item.

Handwritten text, possibly a list item.

Handwritten text, possibly a list item.

Handwritten text, possibly a list item.

Handwritten text, possibly a name or subject.

Handwritten signature or name.

Handwritten text, possibly a list item.

Handwritten text, possibly a list item.

Handwritten text, possibly a name or subject.

Handwritten signature or name.

Handwritten text, possibly a list item.

29 7 0028



9

Pooni

01/9/2003  
1974 84-7439200  
(S.A.N. 01)

316  
05641  
1002

157 330

13-8-03

Registry u/s 1 (b)  
North 24-Parganas  
W.B., INDIA



11

2000 #15



150

FOR THE  
RECORD  
19-11-10  
2000 #15

DEPARTMENT OF JUSTICE  
NATIONAL BUREAU OF INVESTIGATION



Handwritten notes and scribbles on the left side of the page.

11



101

KANSAS

(of the document)

State - Present

PRINTS

THUMB



Register of Deeds  
District 24, Purgason  
1887

13.8.03

Register of Deeds  
District 24, Purgason  
1887

157  
330  
314  
5691



(this is a copy)